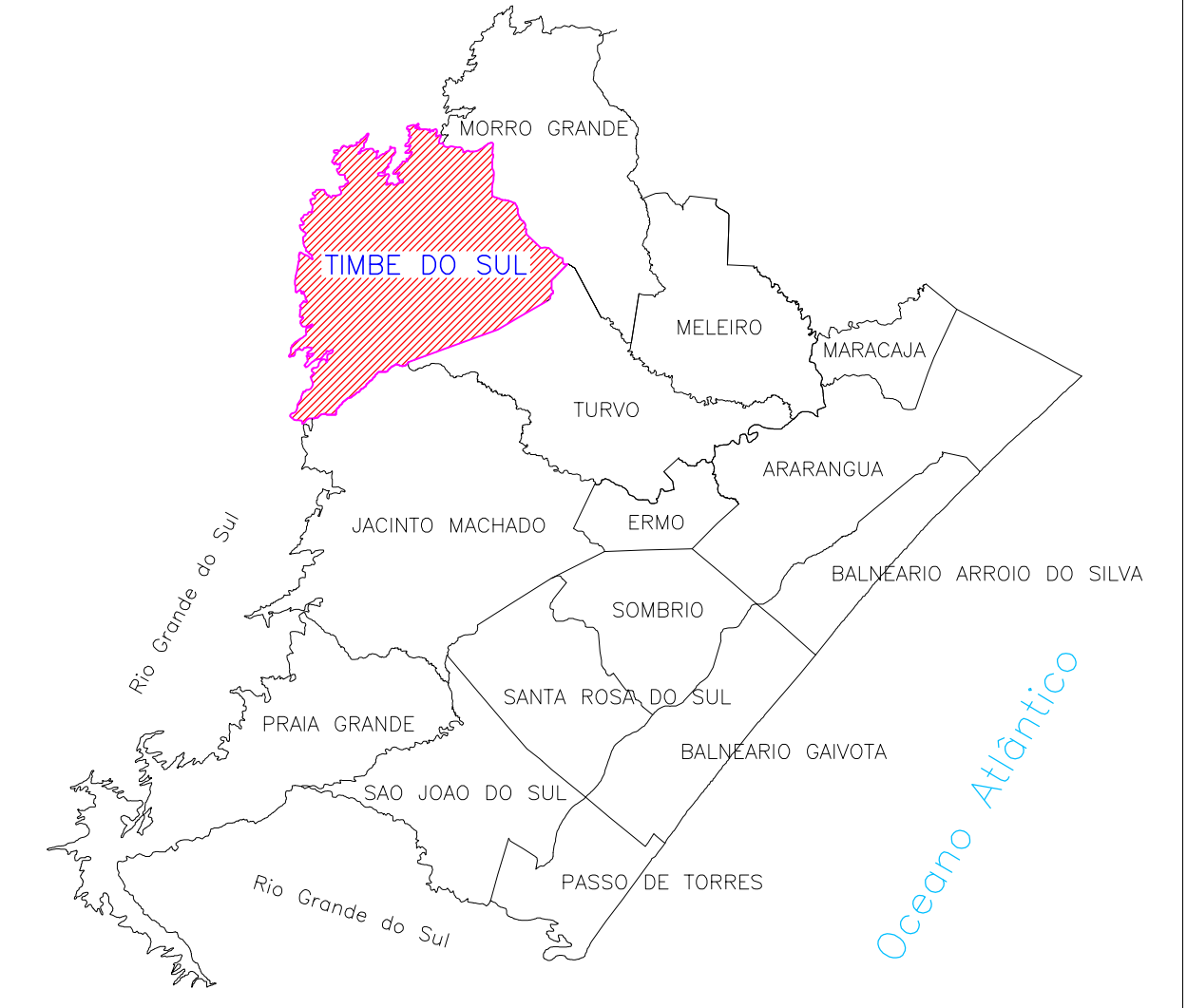


**CONVENÇÕES**

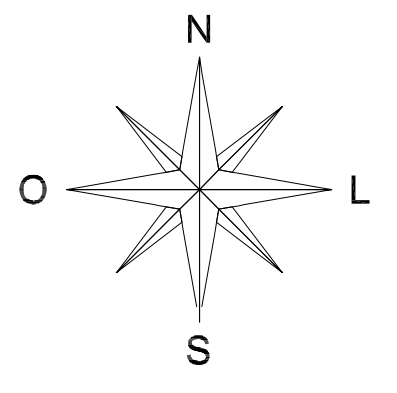
- ZONA DE USO RURAL
- ZONA DE USO ESPECIAL DA RODOVIA
- ZONA TURISTICA
- ZONA DE USO URBANO
- ZONA DE EXPANSÃO URBANA
- ZONA DE CONSERVACAO AMBIENTAL

**PLANTA DE LOCALIZAÇÃO  
REGIÃO DA AMESC**



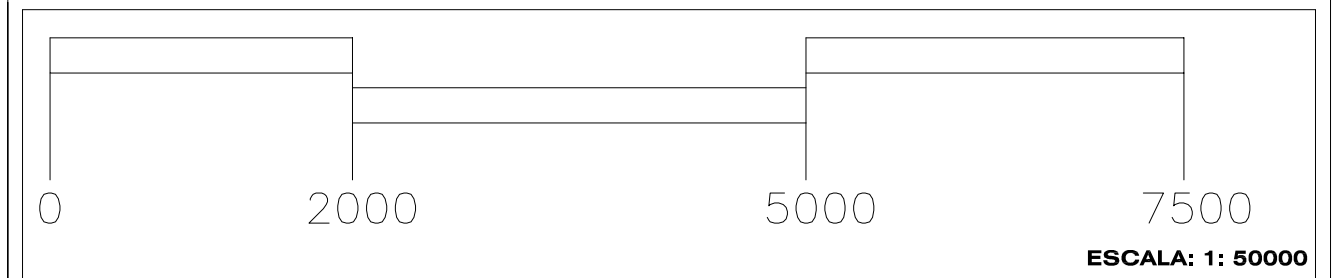
**Prefeitura Municipal de Timbé do Sul**

Prefeito: Nalor Biava  
 Vice-Prefeito: Anélia Rovaris Mondardo  
 Administração 2005–2008



**LEGENDA**

	RODOVIA ESTADUAL PAVIMENTADA		HIDROGRAFIA
	RODOVIA ESTADUAL SEM PAVIMENTO		PONTE DE MADEIRA
	ESTRADA MUNICIPAL		PONTE DE CONCRETO
	ESTRADA MUNICIPAL (CAMINHO)		PERIMETRO URBANO
	LIMITE INTERMUNICIPAL		LOCALIDADES E PONTOS TURISTICOS



**PLANO DIRETOR MUNICIPAL**  
**MUNICIPIO DE TIMBE DO SUL**  
 MAPA **ZONEAMENTO RURAL**  
 SECRETARIA DE PLANEJAMENTO, INDUSTRIA, COMERCIO e TURISMO  
 NUCLEO GESTOR DO PLANO DIRETOR

LEGISLAÇÃO URBANA  
**ANEXO 03**  
**2019**